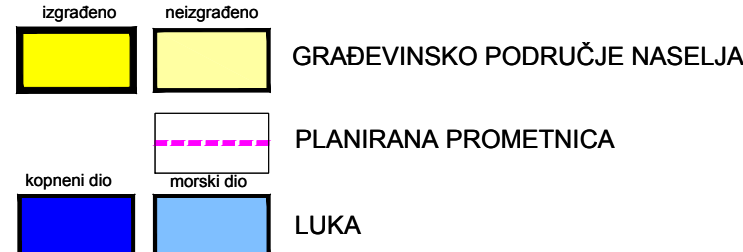
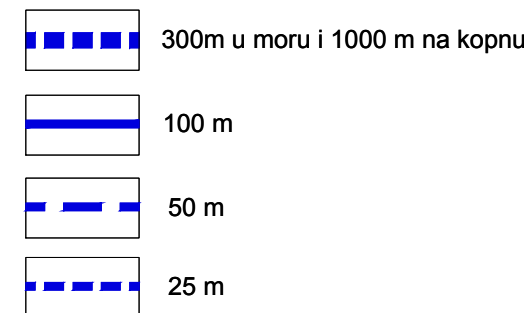


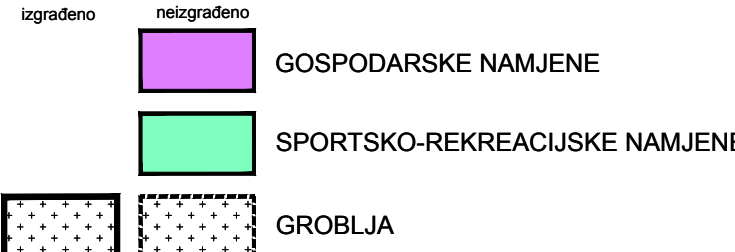
TUMAČ ZNAKOVLJA



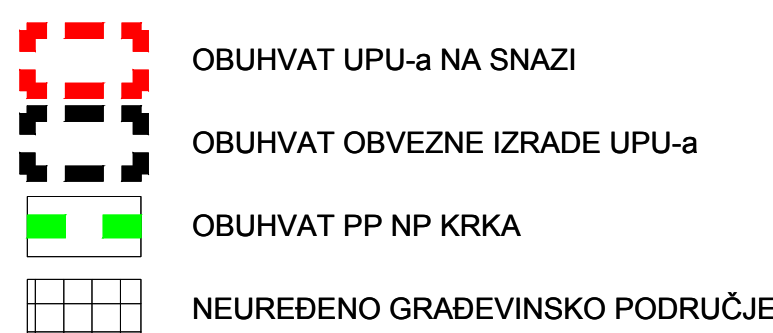
OGRANIČENJA OD OBALNE LINIJE



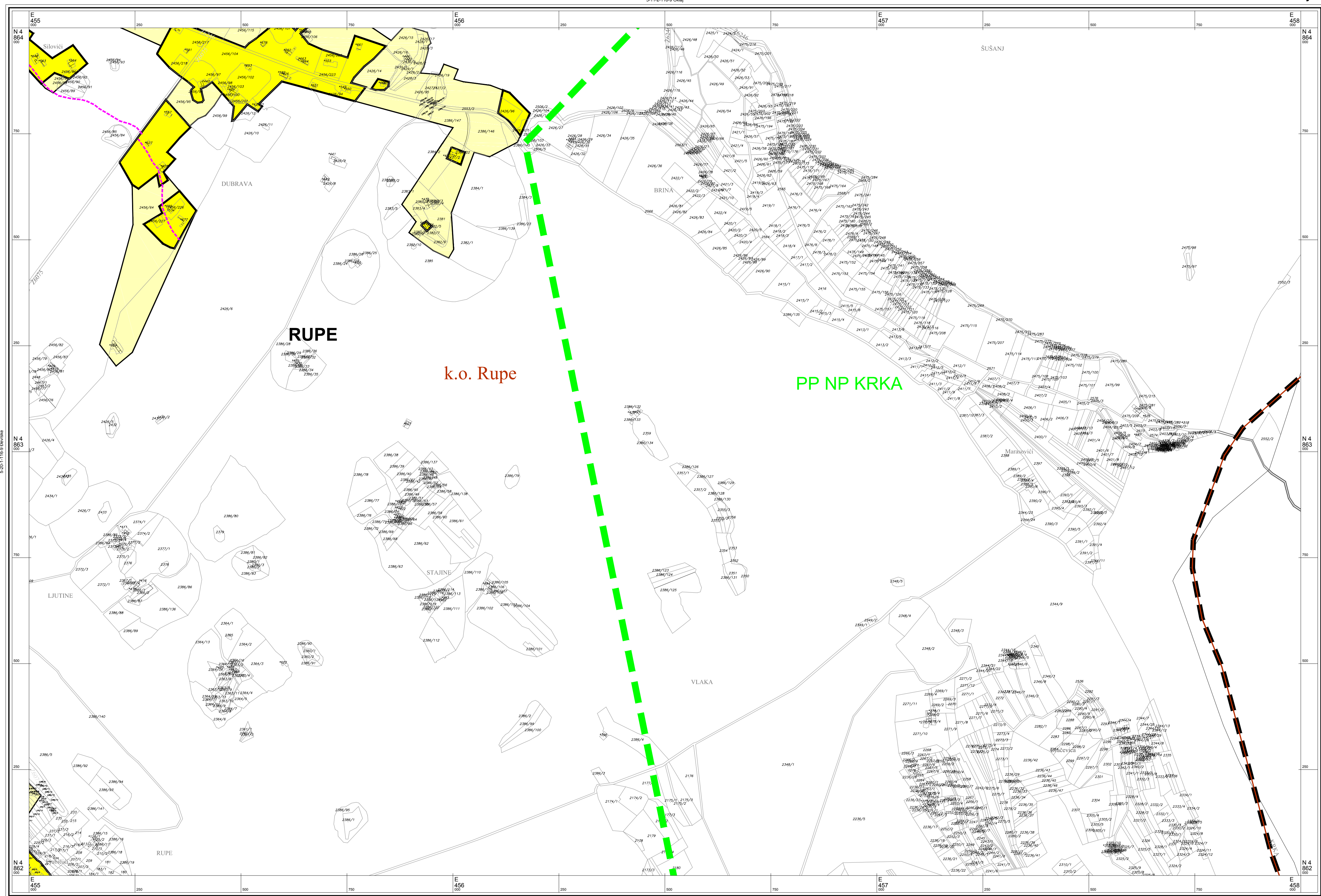
GRAĐEVINSKA PODRUČJA IZVAN NASELJA



PODRUČJA PRIMJENE PLANSKIH MJERA



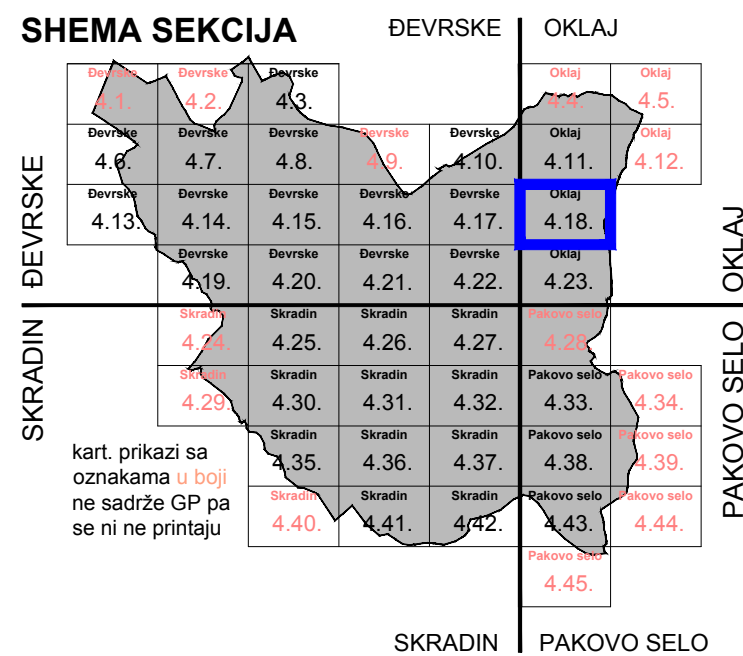
5-16-2-116-9 Oklaj

Šibensko - kninska županija
GRAD SKRADINPROSTORNI PLAN
UREĐENJA

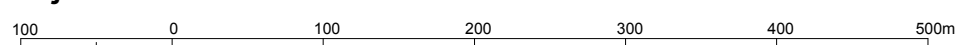
Izmjene i dopune III

4.18.

GRAĐEVINSKA PODRUČJA



Mjerilo 1 : 5000



Županija ŠIBENSKO - KNINSKA ŽUPANIJA	
Jedinica lokalne samouprave GRAD SKRADIN	
Naziv prostornog plana PROSTORNI PLAN UREĐENJA - IZMJENE I DOPUNE III	
Broj plana: A-649	Faza izrade: PLAN
Naziv kartografskog prikaza GRAĐEVINSKA PODRUČJA	
Broj kartografskog prikaza 4.18.	Mjerilo kartografskog prikaza 1:5000
Odluka o izradi prostornog plana: Odluka predstavničkog tijela o donošenju prostornog plana: Službeni vjesnik Šibensko-kninske županije br. 5/16	
Javna rasprava (datum objave): 4.5.2018. www.grad-skradin.hr 4.5.2018. www.mjpu.hr 4.5.2018. Slobodna Dalmacija	
Pečat tijela odgovornog za provođenje javnih rasprava: 	
Odgovorna osoba: Josip Silov, dipl. ing. agr.	
Mišljenje Zavoda sukladno članku 107. Zakona o prostornom uređenju (NN 153/13 i 65/17): Klasa: 350-02/16-0172, Urbroj: 2162/1-15/2-18-4, Datum: 17.listopada 2018.	
Suglasnost Ministarstva sukladno članku 108. Zakona o prostornom uređenju (NN 153/13 i 65/17): Klasa: 350-02/18-11/37, Urbroj: 531-05-18-4, Datum: 21.studenog 2018.	
Pravna osoba koja je izradila plan: URB/ING, d.o.o. za poslove prostornog uređenja i zaštite okoliša, Zagreb, Av. V. Holjevca 20, tel/fax: 01/230-11-40, www.urbing.hr, e-mail: urbing@urbing.hr	
Pečat pravne osobe koja je izradila plan: 	
Odgovorna osoba: Darko Martinec, dipl. ing. arh.	
Odgovorni voditelj: Ljiljana Doležal, ovl. arh. urb.	
Stručni tim u izradi Plana: Ljiljana Doležal, dipl. ing. arh. Darko Martinec, dipl. ing. arh.	
Predsjednica Gradskog vijeća: Nadija Zorica, dipl.oec.	
Istovjetnost ovog prostornog plana s izvornikom ovjerava: 	